

EDITORIAL

Quelques souvenirs d'Arpitettaz

Arpitettaz a 25 ans. Une jeune fille, que dis-je, une Catherinette, avec un magnifique chapeau, le Weisshorn. Ah, la conception de cette perle d'Anniviers ! Souvenons-nous des deux pères « fondateurs ». D'un côté René Epiney, guide et grand ami d'Alois Dupontet, membre assidu de notre section. C'est grâce à l'amitié qui lie ces deux hommes que la section La Dôle peut devenir, dans un premier temps, propriétaire du refuge des guides d'Anniviers situé juste à l'emplacement de la cabane actuelle. D'ailleurs, si on se place face à la cabane on distingue clairement à gauche les contours de l'ancien refuge.

Nous voilà propriétaires du refuge, reste la cabane. YAKA !. Facile à dire. Après avoir reçu l'aval de la section, mis sous toit (pas facile) le financement grâce à l'appui efficace du bureau d'architectes Cornaz, le dossier est prêt et nous partons de l'avant. Ah, mes amis quel tonnerre d'enthousiasme, de bonnes volontés et d'énergie ! Une vraie ruche où personne n'a le droit d'attraper le bourdon. Dortoirs et réfectoire provisoires trouvent place dans une grande tente mise aimablement à notre disposition par l'armée, qui nous offre même des transports hélicoptérés. Chapeau !

Grâce aussi aux efforts d'une équipe (sûrement parente « d'Obélix ») la récolte de blocs de pierres a permis de créer la magnifique terrasse que nous connaissons tous. Ici, comme ailleurs nous ne citerons pas de noms, de crainte d'en oublier. Tous ceux qui ont œuvré se reconnaîtront et eux seuls savent tout ce qui gît sous cette terrasse (un potager ayant appartenu à la mère d'un de nos membres, des centaines de boîtes de Rivella, bières, etc...) Tant d'objets qui troubleront certainement les archéologues dans quelques siècles, voire milliers d'années, car n'oublions pas que notre cabane Arpitettaz est bâtie sur pierre et qu'elle ne périra pas.

Septembre 1983, c'est l'inauguration. Le cœur en fête et plein de reconnaissance nous goûtons aux joies du travail accompli. C'était hier.

Pour l'heure ARPITETTAZ a 25 ans et **QU'ELLE VIVE !!!**

Edmond Morel

SECTION

Adresse:

CP 1017, 1260 Nyon

Local:

Rue des Moulins 13, 1260 Nyon

Situé sous l'esplanade de l'église
de la Colombière, proche du Château.
Stamm tous les jeudis à 20h

Compte:

CCP 12-9664-9

Site internet:

<http://www.cas-la-dole.ch>

Webmaster: Pierre Joye

webmaster@cas-la-dole.ch

Bulletin CAS, Section la Dôle:

Parution: 6 fois par année

COMITE ET COMMISSIONS

Président:

Christian Spahni, 079/350 50 66
Rte de Cité-Ouest 32, 1196 Gland
president@cas-la-dole.ch

Vice-président:

Philip Keller, 021/646 50 87
Ch. des Aubépines 29, 1004 Lausanne
vice_president@cas-la-dole.ch

Secrétaire:

Fabienne Grange, 021/646 05 90
Ch. des Sauges 35, 1018 Lausanne
secretariat@cas-la-dole.ch

Caissier:

Anne Manuel, 027/722 00 81
Av de la Fusion 24, 1920 Martigny
caissier@cas-la-dole.ch

Gestion des membres:

Lotti Reuse, 022/363 17 25
Ch. Chantegrive 10, 1260 Nyon
membres@cas-la-dole.ch

Commission courses:

Claude Pilloud, 079/772 63 20
Hameau de la Ferme, 1261 Le Vaud
courses@cas-la-dole.ch

ALPFAM:

Pascal Imfeld, 022/366 01 71
Ch. du Renard 1, 1273 Le Muids
alfam@cas-la-dole.ch

Les Jeudistes:

Alexandre Vez, 022/369 18 87
Les Lattes, 1271 Givrins
jeudistes@cas-la-dole.ch

Commission bulletin:

Etienne Cuellar
Maison Communale, 1195 Dully
bulletin@cas-la-dole.ch

Colonne de secours:

Stéphane Chiovini, 079/697 56 64
Pré Baron, 1261 Marchissy
secours@cas-la-dole.ch

Responsable OJ:

Mathieu Scherz, 079/ 450 90 05
Ch. des Clochetons 11 bis, 1004 Lausanne
oj@cas-la-dole.ch

Responsable AJ:

Timothée Guilloud, 078/ 883 35 24
1273 Arzier
aj@cas-la-dole.ch

Responsable Rochefort:

Laurent Turin, 022/366 37 60
cabane_rochefort@cas-la-dole.ch

Responsable Arpitettaz:

Jean-Daniel Carrard, 021/ 807 13 48
Rue de Trévelin 132, 1170 Aubonne
cabane_arpitettaz@cas-la-dole.ch

Responsable du local:

Ulrich Christoph, 022/361 11 52
Ch. des Hauts 5, 1299 Crans
local@cas-la-dole.ch

Commission environnement:

Pierre Strauss, 022/366 49 70
Ch. de la Refaz, 1272 Genolier
environnement@cas-la-dole.ch

Guide de la Section

Florian Strauss, 026/ 466 89 44—079/ 647 87 70
Chamblioux 26, 1763 Grange-Paccots
strauss@aventuresalpines.ch



Félix JAQUET-STAHLY
Tapissier - Décorateur

Le Sidan 1
1268 BEGNINS

Tél. prof. 022/366 44 03
Tél. privé 022/366 11 58
Fax 022/366 21 83

Sièges, moquettes, rideaux, tenture murale, literie, duveterie

A S S O C I A T I O N G E N E V A Y
G U E N I N



ABATTAGE · ÉLAGAGE
BOIS DE CHEMINÉE

LA RAVIÈRE · 1269 BASSINS
022 / 366 15 46 · 022 / 366 46 43
022 / 366 07 05 · FAX 022 / 366 15 43

CONVOCAATION ASSEMBLEE

Assemblée extra-muros

Vendredi 13 juin 2008 à 18.30 heures dans la cour du Château de Nyon

Exceptionnellement nous débiterons par une visite guidée du Château de Nyon à 18.30 précises.

Recommandation : En raison de l'Eurofoot 2 matchs à Rive. Venez à l'assemblée en transports publics, à pied ou à vélo.

Ordre du jour :

1. Communications du comité
2. Présentation des nouveaux membres
3. Propositions individuelles et divers

Après l'assemblée, une verrée sera servie dans la Cave du Château



COMMUNICATIONS

Nouvelles de la famille

Pour cette fois la liste n'est pas très longue, heureusement. Il y a juste Urs Heger qui a une double fracture à la cuisse, suite à une chute à ski. Notre chef de course bernois a dû donc annuler sa course qui était au programme. Quant à Doris, elle a été victime de la PDG avec un déchirement au mollet

Nous leur souhaitons un prompt rétablissement.

Arpitettaz

Comme l'avait écrit votre président sur le bulletin précédent, il est allé gardiennier notre cabane Arpitettaz le Week-end de la Patrouille des Glaciers. Avec à la clé une ascension du Blanc de Moming. 4 personnes ont répondu à l'appel et n'ont nullement regretté cette course. Vous pouvez voir sur le site Internet du club, les photos et le compte-rendu de cette journée. Le plus important était le gardiennage de notre cabane et nous ne sommes pas montés pour rien : 13 italiens avec guide, un groupe de 7 et de 3 avec guide et nous 5 ; **la cabane était complète**. Preuve qu'une présence de gardiens, les week-ends de printemps est indispensable.

PDG

Félicitations à nos membres pour leurs résultats.

Sur le parcours Zermatt-Verbier :

Marc Heim, Frédéric et Nicolas Lecoultre	11.00.47 heures
Fabrice Thorin	12.50.57 heures

Sur le parcours Arolla –Verbier

Doris Genoud	07.07.01 heures + 1 déchirement mollet
Pierre Hanhart	05.37.43 heures
Christophe Wolker	06.26.37 heures
Odile Blondel	06.52.52 heures

Et je n'en ai peut-être oublié, toutes mes excuses.

Vous étiez 1142 patrouilles à l'arrivée sur 1405. Quel monde !

COMMUNICATIONS

Félicitations

La section la Dôle, félicite et remercie nos deux nouveaux chefs de course Hiver 1, André Stäubli et Christophe Wolker, qui se sont agueris à l'épreuve de la montagne dans la neige et le brouillard du Col du Simplon.

Avis de recherche

Notre appréciée **secrétaire** a émis le désir de terminer son mandat à la fin de l'année.

Le comité est à la recherche d'une personne afin de repourvoir ce poste vacant. Venez rejoindre notre comité sympa et dynamique.

Vous pouvez prendre contact avec le président ou tout autre membre du comité. Merci !

Retrouvez la forme Grâce à un massage adapté à vos besoins!



Milde Eap (gardienne de Rochafort)
Masseuse diplômée, reconnue ASCA

Cabinet de Massage Inter-Etre
32, route de St.-Cergue
1268 Begnins

022-366 37 16 / 078-649 90 98
inter-etre@vtxnet.ch

Massage Classique / Massage assis d'entreprise / Massage défat de la colonne vertébrale "Breuss" / Rééquilibrage de la colonne vertébrale selon "Dorn" / Soins énergétiques "Reiki"

Pour plus d'informations: www.inter-etre-massages.com

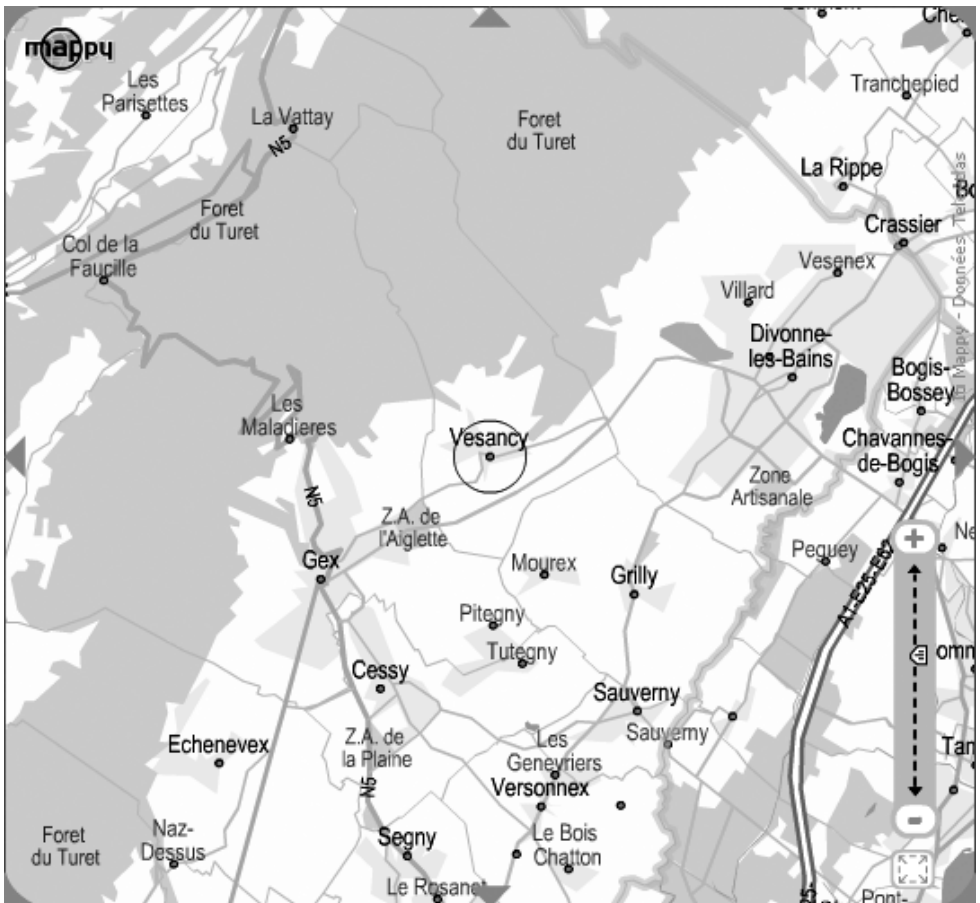
COMMUNICATIONS

Entraînement escalade

Les entraînements d'escalade reprennent les **mardis** soirs dès **18h à Vesancy**. Qu'on se le dise !

A Vesancy(F), entre Divonne et Gex, suivre Chapelle de Vesancy.

En cas de pluie : entraînement annulé.



Randonnée
Courses de Montagne
Tour à Bicyclette
Semaine de Ski
Avec Guide de Montagne
Willy Aegerter



Informations et inscriptions :
WILLY Aegerter
guide de montagne
3778 Schönried
Tel 033 744 60 06
E-mail blumenwilly@bluewin.ch
www.bergfuehrer.ch

Semaine de Ski alpin à Val Gardena

31.03–05.04 2008 * 1320.–

Randonnées à Sanary dans le Sud de la France

04–11.05 2008 * 1580.–

Courses en Corse du Nord, Cinto 2703m

18–25.05. 2008 * 1550.–

Randonnées à Cortina d' Ampezzo

01–08.06. 2008 * 1400.–

Semaine botanique à Saanenmöser

22–28.06. 2008 1410.–

Tours en vélo au Neusiedlersee, Autriche

21–28.09. 2008 * 1580.–

Courses de montagne de 2 jours, Wildhorn

18–19.07 2008 450.–

Weissmies

29–30.08 2008 620.–

Aiguilles du Tour

12–13.09 2008 520.–

* Guide de montagne, demi-pension et voyage inclus

MobiJeunes
L'assurance des jeunes

euro26.ch
have a good time!

L'humain a chez nous la priorité.
Toujours et partout.



La Mobilière
Assurances & prévoyance

Myriam Marcuzzo
Conseillère en assurances et prévoyance
Ch. des Semailles 2
1212 Grand-Lancy 2
Téléphone 022 819 05 31 – 022 819 05 55
myriam.marcuzzo@mobi.ch, www.mobigeneve.ch

COMMUNICATIONS

Changements climatiques

Quelles conséquences pour les alpinistes ?

Sous la conduite du Dr. Reynald Delaloye, géographe et montagnard, nous irons chercher des réponses dans la région des glaciers de Tseudet et Valsorey,

Samedi 27 et dimanche 28 septembre 2008

Programme

Samedi 27

06h50 Départ de Nyon en train

09h15 Bourg-St.-Pierre

Marche, souvent hors chemin, vers les Plans du Pey et de Botse (différents types de moraines), la plaine alluviale proglaciaire, la Chaux de Jean Mâ (glaciers rocheux fossiles, actifs et en crise)

18h env. Arrivée à la cabane du Vêlan : souper, discussions, débats, nuitée

Dimanche 28

06h00 Petit déjeuner

06h30 Marche vers les éboulements du Petit-Vêlan, le point de vue sur le glacier de Valsorey et les vidanges historiques de la « Gouille » du Valsorey jusqu'à Bourg-St.-Pierre

12h20 Départ en bus

15h09 Arrivée à Nyon

Nous ferons meilleure connaissance, entre autres, avec les fluctuations millénaires et récentes des glaciers et du pergélisol, avec différents types de glaciers. Nous apprendrons à lire dans le paysage l'histoire des glaciers, nous discuterons des conséquences du recul actuel des glaciers, etc.

COMMUNICATIONS

Equipement

2 piques-niques pour midi, lampe, bâtons, **ni piolet ni crampons !**

Inscription (jusqu'au 10 septembre au plus tard)

Elsbeth Köhli

e-mail: ekoehli@tcs.ch

Tél.: 022 417 25 57 (prof.)

022 362 41 94 (privé)

079 750 96 01 (portable)

N'oubliez pas de préciser si vous avez un abo ½-tarif ou un AG.

Attention : inscription valable uniquement dès réception de frs. 50.—d'acompte au ccp 17-273294-3 CAS la Dôle – commission des courses.

Stamm le jeudi 18 septembre à 20h au local.

Organisation : Commission Environnement



LES COURSES

Section

7 juin: via ferrata (Haute-Savoie)

Via ferrata, but à déterminer selon participants, météo,.... Matériel nécessaire : baudrier, casque, dispositif d'assurage pour ferrata (longe). Limité à 12 participants.

► Stamm au local le 5 juin à 20 h 00

Chef de course: André Pasche (079-375 74 00)

21 juin: Les Singes (! changement de date)

Arête rocheuse AD (5a max.) au-dessus de Sembrancher; 30 min. de marche d'accès. Limité à 9 participants.

► Stamm au local le 19 juin à 20 h 00

Chef de course: Christian Spahni (022-364 33 79 ; 079 350 50 66)

21 - 22 juin : parcours orientation Rochefort

Renseignements et inscription auprès de la cheffe de course.

Cheffe de course: Geneviève Decosterd (022 362 16 51)

28 - 29 juin : Cours d'alpinisme

Cours de formation pour les courses de haute montagne (sur 2 jours ; nuit en cabane) : escalade, assurage, progression en cordée, marche en crampons,...). Limité à 25 participants. Inscription auprès du chef de course jusqu'au 19 juin, y compris paiement d'un acompte de CHF 100.-- au CCP 17- 273294-3 de la Commission des courses (mention cours alpinisme).

► Stamm au local le 26 juin à 20 h 00 (présence indispensable)

Chef du cours: Pierre Mischler (021-825 17 03 ; *pmischler@bluewin.ch*)

5-6 juillet: Petit Combin (3663 m ; traversée)

Renseignements et inscription auprès du chef de course.

Chef de course : Gilles Kerhuel (079-436 79 41)

12-13 juillet : cabane de Valsorey (3030 m)

Montée par les Chalets d'Amont, nuitée en cabane. Descente sur Cordonne par le torrent de Valsorey; pour bons marcheurs.

Inscription jusqu'au 3 juillet auprès de la cheffe de course. Limité à 12 participants.

► Stamm au local le 10 juillet à 20 h 00.

Cheffe de course : Marianne Stäubli (022-361 43 04 ; 079-792 61 68)

LES COURSES

13 juillet: Petite Dent de Morcles (2924 m)

Escalade par l'arête NW (passage de III-IV). Marche d'approche et de retour assez longue. **Inscription jusqu'au 3 juillet** auprès du chef de course

► Stamm au local le 10 juillet à 20 h 00.

Chef de course : Aurélien Aletru (022-362 81 31 ; 078-898 14 94)


19-20 juillet: Dent Jaune (3186 m ; massif des Dents du Midi)

Du refuge, course facile de neige (ou glace ?) jusqu'au col de la Dent Jaune, puis escalade peu difficile de la Dent, par la Vire aux Genevois (passages de III ; rappel).

Inscription jusqu'au 10 juillet auprès du chef de course. Limité à 8 participants.

► Stamm au local le 17 juillet à 20 h 00.

Chef de course : André Stäubli (022-361 43 04 ; 079 511 02 02)



WWW.RICHARDGRAPHIQUE.CH

CHOISISSEZ

LA BONNE IMPRIMERIE!

RichardArtsGraphiques

IMPRESSION OFFSET ET NUMÉRIQUE

ROUTE DE BEGNINS 14 · 1196 GLAND · TÉL 022 364 34 28 · FAX 022 364 52 15

LES COURSES

Vendredi 25 juillet: via ferrata du Daubenhorn (2942 m)

Via ferrata très longue et difficile (athlétique), seulement pour personnes ayant une bonne pratique de ce type de progression. Matériel complet pour via ferrata.

Inscription jusqu'au 6 juillet auprès du chef de course. Limité à 6 participants.

► Stamm au local le 24 juillet à 20 h 00.

Chef de course : Pierre Mischler (021-825 17 03)

26-27 juillet: L'Evêque (3716 m)

Course mixte, peu difficile (3 - 4 h.) au départ de la cabane des Vignettes (Arolla).

Matériel complet pour course haute montagne (baudrier, crampons, piolet,...)

Inscription jusqu'au 6 juillet auprès du chef de course. Limité à 8 participants.

► Stamm au local le 24 juillet à 20 h 00.

Chef de course : Jacques Troxler (022-366 39 30 ; 079 226 72 53)

31 juillet – 3 août : Tour du Mont Ruan (2830 m)

Bel itinéraire pour très bons marcheurs entraînés, avec passages un peu soutenus (échelles, chaînes, névés, dalles,...). Sacs pour 4 jours ! Limité à 12 participants.

Inscription jusqu'au 1^{er} juillet auprès de la cheffe de course, **et paiement d'un acompte de CHF 100.--** au CCP 17- 273294-3 / Commission des courses

► Stamm au local le 24 juillet à 20 h 00 (obligatoire)

Cheffe de course : Marianne Stäubli (022-361 43 04 ; 079 792 61 68)

2-3 août: La Ruinette (3875 m)

Escalade assez facile sur du bon rocher, puis pente de neige et arête sommitale.

Nuitée à la cabane Chanrion. Matériel complet pour course haute montagne (baudrier, crampons, piolet, casque...)

Inscription jusqu'au 13 juillet auprès du chef de course. Limité à 9 participants.

Stamm au local le 24 juillet à 20 h 00.

Chef de course : Christian Spahni (022-364 33 79 ; 079 350 50 66)

9 – 10 août : Nadelhorn (4327 m)

Voie normale par l'arête NE, peu difficile, essentiellement neigeuse, au départ de la cabane Mischabel. Matériel complet pour course haute



Bienvenue
dans
votre restaurant.



LE RESTAURATEUR

Faire de chaque repas un moment de bien-être et de détente en offrant un accueil chaleureux et des prestations culinaires de haute qualité; telle est notre mission.

Etre la référence de la restauration de collectivité en proposant la meilleure qualité au meilleur prix, tout en privilégiant des relations humaines harmonieuses; telle est notre vision.



www.dsr.ch

Tel. +41 (0)21 804 55 55 - Fax +41 (0)21 804 55 00

LES COURSES

montagne (baudrier, crampons, piolet, ...) . Limité à 8 participants.
Inscription jusqu'au 20 juin auprès du chef de course.

► Stamm au local le 7 août à 20 h 00.

Chef de course : Roland Meyer (022-362 21 09 ; 079-250 01 71)

16–17 août: Weissmies - Lagginhorn (4023 et 4010 m)

Course glaciaire pour le Weissmies et rocheuse pour le Lagginhorn ; env. 4 heures d'ascension chaque jour. Matériel complet pour course haute montagne (baudrier, crampons, piolet, casque...). Limité à 9 participants.

Inscription jusqu'au 15 juillet auprès du chef de course.

► Stamm au local le 14 août à 20 h 00.

Chef de course : Christian Spahni (022-364 33 79 ; 079 350 50 66)

23–24 août: Tour Ronde (3792 m)

Ascension par l'arête SE (du col d'Entrèves). Limité à 6 participants
Renseignements et inscription auprès du chef de course jusqu'au 14 août.

► Stamm au local le 21 août à 20 h 00.

Chef de course : Aurélien Aletru (022-362 81 31 ; 078-898 14 94)

30–31 août: Cornettes de Bise (2431 m)

Départ de La Planche au-dessus de Novel. Montée par le lac Darbon et descente sur le refuge (nuitée). Traversée de retour par le Pas de la Bosse et par le lac de Lovenex. La course se fera seulement par temps sec !

Renseignements et inscription auprès de la cheffe de course.

► Stamm au local le 28 août à 20 h 00.

Cheffe de course : Fabienne Grange (021-646 05 90)

13–14 septembre: Traversée Kandersteg - Frutigen

Randonnée en moyenne montagne. Avec transports publics.

Renseignements et inscription auprès du chef de course jusqu'au 15 août.

Chef de course : Urs Heger (022-369 28 30 ; 076 441 28 30)

!! Délai d'inscription !!

20 – 22 septembre : Appenzell

Délai d'inscription : 22 août

Chef de course : André Pasche (079-375 74 00)

LES COURSES

LES RANDONNEES DU JEUDI

Prière de s'inscrire par téléphone ou e-mail 1 à 2 jours avant la course auprès du chef de course à moins d'autres indications du chef de course.

- 04.06** **Marchairuz- Mt Sala (genêts et daphnés)**
J.Fayet 022 366 37 95
- 05.06** **Le Chasseron** par Poëtta Raise (max 20 pers.)
D.Noès 0033 450 20 77 70
- 12.06** **Mt.Chemin- le Châble (max. 20 pers.)**
S. Hadjidakis 022 362 50 45
- 19.06** **La Grand Garde**
A.Vez 022 369 18 87
- 26.06*** **Signal de Bonavaux**
N.Doble 022 367 12 53
- 2.07** **Les Lacs noirs (Chamonix)**
A. Jean-Richard 022 361 00 01
- 3.07*** **Le Roc Vieux (val d'Hérens)**
A.Barrillier 022 361 04 59
- 10.07** **Col de Voza, Nid d'Aigle F**
A.Zobel 022 343 79 62

Retenez cette date !

6-7 septembre 2008

25ème Anniversaire de la

Cabane Arpitettaz

**Fête à Zinal samedi soir
et Arpitettaz dimanche**

Qu'on se le dise !

LES COURSES

- 17.07 Cab. De St.-Laurent- Lac du Gd-Désert**
A.Vez 022 369 18 87
- 24.07 Les Agites (Corbeyrier)**
G. Bohner 022 361 56 01
- 31.07-01.08 Cab. Arpittettaz (inscription avant 24.07)**
A.Rusterholz 022 367 16 04
- 7.08 Le Grammont**
M.Dähler 022 794 12 57
- 14.08 Le sentier des Chamois (Verbier)**
G.Bietenholz 022 361 39 85
- 21.08 Gd.St.-Bernard, le tour des 3 cols**
P. Laedermann 022 361 94 45
- 27.08 Pte de Marcellly**
A. Jean-Richard 022 361 00 01
- 28.08-29.08 Lauensee-Iffigenalp (inscription avant 21.08)**
M.Cometti 021 824 19 48

*) transport public (inscription au plus tard mardi midi, réservation bus postaux)

(pour les temps de marche, difficultés et dénivellations, consulter le programme annuel)

PS: la course à la cabane d'Arpittettaz est déplacée au 31 .07 et 1.08, (inscription au plus tard 24. 07). En conséquence la course à la cabane St Laurent est avancée au 17 juillet

Courses en semaines

Notre Ami Uli se propose comme l'année dernière de mettre quelques jolies courses en semaine. N'hésitez pas à le contacter si l'envie vous prend de l'accompagner. Tél. 022 361 11 52

LES COURSES

ALPFAM

Changement de date 5 et 6 juillet

Glacier proche du lac de Moiry ALPFAM

Programme : initiation glace et marche en montagne. Nuit sous tente

► Inscription le plus rapidement possible auprès du chef de course.

Renseignements lors du stamm au local le 3 juillet à 20h00.

Chef de course: Jean-Marc Genevay (022/366.46.43)

30-31 août


Escalade et ferrata à la Colombière

Programme : escalade vers le Col de la Colombière et à la Culaz, via ferrata pour les grands enfants, promenade. Nuitée dans un gîte d'étape.

► Inscription et réservation le plus rapidement possible auprès du chef de course.

Renseignements lors du stamm au local le 28 août à 20h00

Chef de course : Daniela Meynet (022/366.45.33, daniela.meynet@bluewin.ch)





Fondue - Raclette - 7 sortes de gruyères à choix - plateau de fromages
POUR VOS SOIRÉES: caquelons à fondue et fours à raclette pour groupes,
raisinée, vin cuit, Kirsch de Begnins

Grand-Rue 28 - 1268 BEGNINS



Assemblée ordinaire du 11 avril 2008

Christian, notre président, souhaite la bienvenue à toutes les personnes venues et les remercie de s'être déplacées. Il nous assure que malgré l'aspect délabré du local, nous avons l'assurance que nous y sommes en sécurité. Puis il lit la liste des nouveaux membres convoqués ce soir et leur souhaite la bienvenue.

Excusés: Urs Heger, Ueli Christoph, Matthieu Scherz, Pierre Strauss, Anne Manuel, Geneviève Zoller, Pierre et Vreni, Daniel Baumgartner, Pierre Joye, Odile Christinet, les Bohner, Gilles Froidevaux, Gilbert Auberson, Zukova.

Ordre du jour :

1. Communications du comité

- D'abord quelques nouvelles de notre camarade Urs Heger qui a eu un accident de ski à Adelboden et a été hélicoptéré d'abord à Frutigen puis à Berne pour y être opéré d'une double fracture à la cuisse. Il sera transféré plus près de son domicile dès que possible.
- La section félicite deux chefs de course qui à travers le brouillard du Simplon ont réussi leurs cours Hiver I : André Stäubli et Christophe Wolker. Roland Meyer aurait dû suivre ce cours aussi, mais des obligations professionnelles l'en ont empêché.
- Notre président nous rappelle que la prochaine assemblée extra-muros du 13 juin se déroulera à côté, au Château de Nyon à 18h30. Des guides nous feront visiter le château, puis nous aurons notre assemblée suivie d'un apéritif dans le caveau de la ville de Nyon. Pour cette occasion, le président lance un appel pour la confection de petites choses agréables à manger afin d'accompagner l'apéritif. Il vous en remercie d'avance.
- Notre secrétaire, Fabienne, a émis le désir de quitter sa fonction de secrétaire du club à la fin de l'année. Le président lance un appel afin de repourvoir ce poste et trouver une personne qui désire rejoindre notre comité.
- Comme vous avez pu lire sur le bulletin, les entraînements de grimpe vont débiter à Vesancy, puis à Saint-Georges....dès que la météo passera au printemps !
- Du côté de la jeunesse, vous pouvez suivre leurs sorties en visionnant leurs photos sur le site du club. Le programme de courses est

P V A S S E M B L E E


respecté mais avec les aléas de la météo jamais au but recherché.

- Les Ojiens vont grimper 2x par mois en salle à Vernier, en attendant une salle plus près !
- Puis le président parle de ses activités pour le club : participation à l'assemblée générale de USN à la salle communale où l'ordre du jour a été vite absorbé et rien d'important n'a filtré ; cependant sa présence était indispensable pour éviter une amende de 50.-frs. Il va prochainement à l'assemblée des présidents romands à Yverdon et sera accompagné par notre vice-président, Philip Keller.

2. Nouveaux membres

Nous accueillons ce soir : Serge Ilg (transfert section Diablerets), Yves Bruderlein, Mireille Cardinaux, Jacques Fluckiger et Brita Teppoorten. Se sont excusés : Olivier et René Ballissat, Christophe Williams et Pascal Gandrille. A chacun nous souhaitons de nombreuses courses et de belles rencontres au sein de notre section.

PLAGE DE PROMENTHOUX 1197 PRANGINS



ELMER MANFRED
Tél. 022 361 34 20
Nat. 078 743 57 95

**PETITE RESTAURATION
ASSIETTE DU JOUR**

SPÉCIALITÉS
**TARTARE DE BŒUF
MÉDAILLONS DE WAPITI**

**OUVERT DE PÂQUES
AU LUNDI DU JEÛNE FÉDÉRAL
TOUT CELA DANS UN CADRE
MERVEILLEUX**

3. Propositions individuelles

Attention : diverses activités proposées à l'occasion du 25^{ème} d'Arpitettaz. Lors des festivités en septembre, un billet collectif en transport publique est proposé : bulletin d'inscription dans le prochain bulletin.

2eme partie: Trek au Zanskar

Une équipe de La Dôle nous a fait vivre quelques moments inoubliables de leur trek au Zanskar à travers des diapositives. Après le tri de quelques 5000 diapositives, 6 de ces voyageurs ont présenté un aspect du voyage qui les ont le plus marqué pour mieux nous faire connaître et apprécier ce pays lointain. Merci à chacun pour le superbe travail et le partage.

Cédric Chabloz • Stéphane Chiovini • Cédric Renaud • Sàrl

Charpente

Isolation

Rénovation

Ferblanterie

Couverture



1183 Bursins

Tél 021 824 15 47

Fax 021 824 10 35

pikbois@freesurf.ch





Conscient de ne pas être environnementalement neutre

CACTUS SPORTS

reverse 1% de ses ventes à des organisations de protection de l'environnement

Bernard Wietlisbach, 6 rue du Pont Neuf, 1227 Carouge, tél. 022 300 3001

lundi, mardi et mercredi : 9-19h. mercredi et jeudi : 8-18h30, samedi : 10-16h.



Businesses donating
1% of their sales to the
natural environment

SOUVENIRS PARTAGES

29 septembre 2007: Sortie géologique à la Dôle avec Michel Marthaler

Nous avons à peine quitté les voitures près du Chalet de la Dôle que Monsieur Marthaler nous a déjà captivés avec ses explications de la genèse et de la structure du Jura et de la Dôle en particulier. Il nous explique que nous allons marcher sur des restes de fonds marins du Jurassique et Crétacée. C'est-à-dire que ces dépôts datent d'il y a 200 à 75 millions d'années et résultent d'une quantité innombrable de restes d'organismes marins tombés au fonds d'un océan mêlés aux sables apportés par des fleuves. La théorie de la dérive des continents nous permet de comprendre comment ces couches se retrouvent aujourd'hui en altitude dans le Jura notamment.

Il est en effet frappant que l'on puisse voir des couches de calcaire superposées, quelquefois millimétriques, due à l'action des marées d'une mer qui couvrait alors le continent européen. Nous savons aujourd'hui, que certaines de ces micro-couches représentent le résultat d'une seule marée d'il y a 100 millions d'années peut-être ! Alors que d'autres de ces couches sont le résultat de l'accumulation de dizaines voir centaines ou milliers de marées. Quoiqu'il en soit leurs dépôts, pétrifiés par la suite, sont vieux d'env. 120 millions d'années : surprenant !

Avant d'entamer la montée, M. Marthaler nous fait remarquer les combes qui se succèdent d'est en ouest au pied de la Dôle. Les combes correspondent à des dépôts plus mous, plus sujets à l'érosion comme des marnes (Crétacée) ; alors que les crêtes entre les combes sont formées de roches plus dures plus difficilement érodées (Jurassique). Là aussi on peut voir la stratification des couches en remarquant l'effet différentiel de l'érosion sur les couches et cela alors que les roches elles-mêmes ne sont pas visibles.

Lors de la montée vers le sommet, un changement dans les roches notamment leur couleur devient évident. En effet les dépôts du Crétacée sont d'un ocre rouge/orangé foncé, alors que les couches du Jurassique sont d'un ocre plus clair.

La bise qui soufflait ce jour-là nous empêcha peut-être de nous décrocher complètement de la réalité de 2007, mais ce fût une balade très instructive qui nous permettra de regarder «notre» Dôle tout en rêvant de dinosaures ou autres créatures du passé.

Ueli Christoph et Fabienne Grange

SOUVENIRS PARTAGES

20 janvier 2008: pointe d'Arpilles

La montagne peut être une poésie nombreuse. 26 participants à cette petite course facile.

Je ne vais pas nommer tous les skieurs, puisque d'abord je ne me rappelle pas de tous les noms et en plus la liste serait trop longue.

Mais il y avait entre-autre 2 jeunes demoiselles sympathiques (Anne et Emilie) qui venaient de Genève et c'était leur 1 ère course avec la section. Bienvenue à elles !

Pour parler de la course, le soleil était au rendez-vous, la neige de qualité moyenne mais abondante.

Bref, une belle sortie ou peu avant le sommet certains plus doués en conversion ont habilement aidé les débutants dans un esprit d'entre-aide, de solidarité et tout ceci dans la bonne humeur.

Merci à tous pour ces instants de bonheur et de magie que j'ai eu du plaisir à partager avec vous.

Amitiés et longue vie aux passionnés de la nature et toutes ses merveilles !

Aurel Hausheer

24 janvier 2008: Les Jeudistes à ski de fond à Bellefontaine (Jura français)

Chez les Jeudistes, petite révolution ce 24 janvier dernier. Les messieurs étaient en majorité:

5 et 2 dames ! Albert R., Albert J., Jean-Daniel, Paul, Roland, Catherine et Martine.

L'optimiste Albert R. nous conduisit à Bellefontaine via Morez, traversant un paysage printanier.

Arrivés au départ, nous avons aperçu un ruban de neige brunâtre sur lequel nous nous sommes engagés. Les 25 km furent parcourus sous un soleil radieux qui brillait aussi dans les cœurs.

La piste fut parfois aquatique: un fondeur tomba même dans la tourbière !

Un grand merci au chef de course (Albert R.) qui nous a permis de découvrir le territoire « derrière le Risoux » et de passer une bien belle journée.

SOUVENIRS PARTAGÉS

3 février 2008 : Le Mont Charvet (2539 m)

Lors du stamm, les informations météo et le bulletin de la neige étaient déjà suffisamment explicites, et malgré une préparation de la course planifiée, un plan B avait déjà été élaboré.

Le groupe composé de deux chefs de course, Aurélien Alétru & Claude Pilloud, ainsi que de Norbert Adjadj, Bernard Jeangros, Jean Delacrétaç, notre hôte du jour, un digne représentant de la section Monte Rosa de Sion en la personne d'Alain Michaud et le rédacteur du rapport se sont retrouvés pour un départ aux aurores.

Arrivés à destination, depuis le parking de Troncs près du Grand-Bornand, la vue sur le sommet est majestueuse, mais la ligne de crête est déjà parlante.

Après une heure d'effort, nous atteignons le chalet du Planet et c'est le moment du choix . Le sommet ou le plan B proposé, soit la Combe des Verts jusqu'à l'arrête sud de la Pointe Percée.

Au vu de la vision qui nous est offerte du Mont Charvet et ces plaques qui se forment à vue d'œil, la proposition d'Aurélien de mettre en application le second plan est bien perçue par le groupe.

La Combe des verts:

Une course magnifique avec une montée rendue exigeante due aux conditions météo de la journée. Même Claude a dû dépoussier ses couteaux. Arrivé au col, le décor est grandiose avec une vue époustouflante sur le Massif du Mont Blanc. Pour la pause au sommet, il n'en est pas question, car si vous ne connaissez pas l'adage "une tempête de ciel bleu", c'était la journée pour le tester. Du vent, du vent, du vent et un ciel azur.

Dépeutage, serrage de chaussures et nous voici en route pour une descente conduite dans son premier tiers sous l'œil attentif d'Aurélien. La suite, que du bonheur. Un gavage de poudre dans des pentes raides à souhait, laisseront un souvenir impérissable.

Grâce à une organisation " au top" et une prise de décisions réfléchies, nos remerciements vont à Aurélien qui nous a concocté cet hors-d'œuvre succulent. Pour le dessert...

Christophe Wolker

SOUVENIRS PARTAGES

10 février 2008: La Tornette (Para, 2540 m)

Nous étions neuf (Isabelle, Nora, Sylvette, Elsbeth, Paul, Philip, Marcel, Ernst et Bernard, auteur de ces lignes) pour cette course conduite, au pied levé et de façon experte, par Ernst.

Départ pas loin de l'Etivaz, dans le Vallon de La Torneresse, un peu en aval de Pâquier Mottier. Le temps est magnifique et le froid mordant. Nous suivons tout d'abord la rivière. Il y a peu de dénivelé, mais quelques passages techniques ... Après une heure, on attaque les choses sérieuses: une montée assez raide entre les arbres où la neige alterne avec la terre et les pierres du sentier d'été.

Très vite, la température grimpe aussi et les tenues vestimentaires s'allègent. La montée jusqu'au col, sous la Cape au Moine, se fait par une voie directe, sur une trace sans doute choisie par des « collants-pipette » et qui n'enthousiasme pas vraiment Isabelle. Après une petite pause au col, c'est la montée finale. Nous atteignons le sommet en un peu de moins de 4 heures. Un petit vent frisquet nous pousse à ne pas admirer trop longtemps le magnifique coup d'œil et à nous replier plus bas pour le pique-nique.



FERBLANTERIE - COUVERTURE

Grand'Rue 96 • 1180 ROLLE • tél. 021-825 15 29

SOUVENIRS PARTAGES

A la descente, la neige est bonne jusqu'à mi-parcours. Plus bas, elle devient difficile à skier et le style en prend un coup. Tous ne parviennent pas à rester debout, mais on ne donnera pas de noms.

Merci au chef de course pour cette jolie randonnée que Bernard ne pensait pas être la dernière avant un certain temps ...

23 février 2008: Freeride aux Diablerets (3210 m)

Une fois n'est pas coutume, le réveil n'est pas trop matinal. Départ de Nyon à 7 heures moins le quart pour monter avec le premier télécabine de 9 heures au glacier des Diablerets (café compris bien sûr). L'arrivée au sommet du Sex Rouge nous coupe le souffle trois fois : 1) 1500 m de monté en 15 minutes ,ce n'est pas rien ; 2) par cette journée de grand beau temps, le panorama sur les Alpes Valaisannes est simplement splendide ; et last but not least, la vue sur le glacier de Praprio, notre itinéraire de descente, est très plongeante ! En raison des chutes de neige de jeudi passé, une seule trace descend la pente. Mais est-ce vraiment la seule raison ?

Dès notre arrivée sur le glacier du Tsanfleuron, nous mettons les peaux et montons en direction du Dôme (3010m). Une corde fixe nous facilite le passage d'une petite barrière rocheuse qui nous sépare du Glacier des Diablerets. Une heure plus tard, nous nous serrons la main au sommet, admirons le panorama et préparons nos skis pour la descente.

Le premier champ jusqu'au col au-dessus du glacier de Praprio est une pure merveille, les 15 centimètres de poudreuses invitant chacun à laisser sa trace personnelle. Mais maintenant, les choses sérieuses commencent : bien que les premiers rayons de soleil viennent illuminer la pente, les 200 premiers mètres à 40 degrés sont plutôt impressionnants. Avec un peu d'appréhension, nous nous lançons dans la pente, mais au fur et à mesure, nous gagnons de la confiance et laissons gentiment aller nos skis. Peu après, il s'agit de trouver le meilleur passage du goulet en bas du glacier : le cône d'une récente avalanche nous facilite le passage et nous trouvons les larges pentes en-dessous du refuge de Pierredar. La neige poudreuse laisse la place à celle de printemps et après quelques déchaussages pour passer des petites crêtes sans neiges, nous empruntons finalement à pied le chemin d'été à travers la dernière barrière rocheuse au-dessus des champs du Creux de Champ. Quelques coups de bâtons plus loin, nous sommes déjà sur la piste de ski de fond et plus qu'à quelques minutes du village.

2050 mètres de descente, cela donne soif et du coup, les sept petits « Dominique Perret » terminent leur journée sur la terrasse du Café de la

SOUVENIRS PARTAGES

Poste. Nous discutons de Nicolas (Sarkozy) et Carla (Bruni), de la nécessité de procéder à un Check-up à l'approche des 50 ans, mais le sujet qui nous préoccupe le plus est l'absence de clubistes féminines à cette sortie offrant autant de ski pour si peu de montée !

Merci à Christian (chef de course), Pascal (adjoint), Fabrice, Frank, Harald, Louis pour cette superbe expérience !

Richard (envoyé spécial)



24 février 2008: Pointe Allobrogia, 3172m

Départ à 7h30 de la Fouly, par des températures bien printanières pour ce mois de Février, un ciel radieux et un soleil qui risque bien de taper bien fort que nous partons les 12 pour la tentative de l'ascension en di-

SOUVENIRS PARTAGES

rection de l'Allobrogia.

Au parking, certains réalisent avoir oublié leur DVA, leur couteaux et même leur peaux.

Le chef de course le beau Dr Coppex (que vous avez sûrement vu dans une série télé mais ne lui dites pas qu'il a été reconnu), ayant heureusement pris les devants et a prévu l'imprévisible. (C'est beau la médecine de nos jours).

Début de course avec les couteaux par la Léchère, puis par la combe des Fonds avec un vent de face.

Nous nous sommes fait dépasser par un autre skieur mais il était tiré par son chien.

L'histoire ne dit pas si le chien s'entraînait pour la Patrouille de Glacier...

Petit break bien mérité pour le 10h au sommet du petit col de Ferret ou nous sommes contents de ne pas rencontrer un douanier Italien. Notre chef de course nous annonce triomphalement que nos piolets et crampons ne seront pour finir pas utiles, ce qui semble en rassurer quelques uns, et décevoir un qui les avait achetés la vieille et voulait les baptiser.

Puis montée sur le bivouac Fiorio où l'on laisse quelques dames derrière qui veulent profiter de la vue qui est absolument magnifique du Glacier de Pré de Bard, le Mont Dolent depuis ce côté Italien et l'aiguille de Triolet. Puis s'en suit, certains préfèrent en rester là vers les symboliques 3000m et c'est avec un petit groupe de 7 que la fin de l'ascension se fait par des températures de printanière ou la neige fond a vu d'œil.

Vite vite, descendront direct sans casser la croute à part celle de la neige, car pas question de trainer avec toute cette neige qui se ramollit.

La preuve, dans la combe des fonds a reçu deux coulées entre le moment ou nous sommes passés plus tôt et le temps de notre descente. Bien évidemment, notre chef de course nous fait skier dans les zones à moindre risques bien loin de ces coulées.

Une bonne bière sur une terrasse n'est pas sans être appréciée. La combe des fonds nous fait encore un dernier clin d'œil en nous laissant assister depuis notre terrasse à une nouvelle coulée mais bien plus grosse cette fois.

Un gros merci à Fabrice pour cette magnifique course où je pense ne pas me tromper en disant que tout le monde a eu autant de plaisir que moi à la faire.

Participant : Fabrice, Nadia, Vanessa, Christian, Philip, Sylvette, Michel, Roseline, Guy, Pierre et Marie-Noelle

Frank Bussink

SOUVENIRS PARTAGES

2 mars 2008: Pointe des Carmélites par les combes NW (2477m)

Accès routier : Sortie autoroute à Cluse, col de la Colombière jusqu'au Reposoir et en direction du Carmel jusqu'au début de la piste 4x4, parking Lalanche.

Nous sommes les premiers à parquer dans la boue ! Le ciel est couvert et il fait relativement chaud pour la saison. Le manque de neige et le portage des skis ne nous enthousiasme pas trop pour commencer. Après une marche d'approche de ~ 20 min. à travers bois et quelques traversées de ruisseaux acrobatiques (certains ont même dû déchausser pour sortir la neige !) nous avons enfin pu mettre nos peaux. Nous avons rejoint le chalet de Combe pour ensuite gravir une croupe assez raide et parvenir au bas de la combe de Marto. Petit encas et allègement de tenue pour poursuivre notre ascension par la gauche du sommet au lieu de monter droit en haut. Daniel a pensé à nous éviter un multitude de conversions dans un couloir assez raide. Nous avons tout de même dû mettre les coupeaux. Il nous aura fallu un peu plus 4h pour atteindre la Pointe de Carmélites, le groupe a été homogène durant toute la course. Les derniers 50 mètres se sont fait à pieds car trop de cailloux apparents et un peu trop raide. La vue au sommet est magnifique, nous avons eu droit au petit cours topographique habituel, les personnes présentes avaient des avis assez divergents en ce qui concerne le nom des sommets qui nous entouraient ! Je suis toujours assez admiratif devant toute cette connaissance, moi apprenti montagnard. Nous nous sommes mis à l'abri pour casser une petite graine (car le vent se lève). Pour la descente de la première partie nous avons scindé le groupe, un groupe par la voie de la raison et l'autre par le couloir 37° ! sous la direction de Danie. La neige est encore bonne à cet endroit mais plus on descend et plus on s'enfonce dans une neige lourde et molle. Georges n'échappera pas aux crampes. De retour au Reposoir une terrasse improvisée dans un café du coin nous accueille pour nous servir quelques « sérieux » (500 ml) et demis de bière bien fraîche et bien méritée, le tout accompagné d'un cake confectionné avec amour par les petites mains d'Anne. Ce fut une très belle course, j'ai beaucoup aimé l'ambiance et la bonne humeur du club.

Norbert





EAU PLOMBERIE FERBLANTERIE

FOUNEX / VD
VERSOIX / GE

tél.: 022 - 776 75 83
Natel: 079 - 202 20 03
Email: efp@bluewin.ch



CHAUFFAGE

**Remise des textes pour le prochain bulletin N° 4 septembre-
octobre**

08 aout 2008

**L'adresse électronique pour les articles ainsi que toutes les
adresses du comité et des commissions ont changé !!!!!**

Merci de respecter **impérativement** le délai de remise et de nous
faire parvenir ces éléments au format électronique de préférence
(Word ou fichier texte) à [**bulletin@cas-la-dole.ch**](mailto:bulletin@cas-la-dole.ch).

Pour information, le comité de rédaction ne corrige pas la syntaxe des
texte qui lui sont soumis.

MERCI POUR VOTRE AIMABLE COLLABORATION !